

ROMANIA  
JUDEȚUL TELEORMAN  
CONSILIUL LOCAL BLEJEȘTI  
HOTĂRÂRE

**PRIVIND: declararea ca bunuri aparținând domeniului privat al  
Comunei Blejești a unor terenuri forestiere în suprafața de 4,8333 ha  
dobândite prin certificat de vacanță succesorală**

Consiliul local al Comunei Blejești, Județul Teleorman întrunit în ședință de lucru pe luna iunie 2018, având în vedere:

- expunerea de motive a primarului Comunei Blejești;
- raportul compartimentului de specialitate ;
- raportul comisiilor de specialitate pe domenii de activitate ale Consiliului Local Blejești
- prevederile art. 4 din Legea nr. 213/1998 privind proprietatea publică și regimul juridic al acesteia cu modificările și completările ulterioare
- prevederile art 21, lit a din Legea nr. 195 / 2006 a descentralizării
- prevederile art 553, alin 2 , art 1138, art. 1139 din Codul Civil
- titlul de proprietate nr. 00457 din 25.01.2005, defunct Mateescu Aurel, titlul de proprietate nr. 00537 din 06.07.2007, defunct Mateescu Maria, titlul de proprietate nr. 00456 din 25.01.2005, defunct Mateescu Alexandrina , certificat suplimentar de mostenitor nr. 19. 29.05.2014, certificat de vacanță succesorală nr. 61/21.12.2017
- prevederile art. 36 alin. (1) alin. (2) lit. "c" , art. 117, lit. "a" art. 119, art 120 art. 122 din Legea 215 din 2001 republicată cu modificările și completările ulterioare

În temeiul prevederilor art. 45. alin. (1), lit. „b” din Legea nr. 215/2001 republicată cu modificările și completările ulterioare.

**HOTARASTE**

**Art. 1.** Se declara ca bunuri aparținând domeniului privat al Comunei Blejești, terenurile forestiere în suprafața totală de 4,8333 ha din comuna Blejești, satele Blejești și Baciș, reprezentate astfel:

1.- cota parte de 1/5 din dreptul de proprietate asupra terenului în suprafața totală de 3,10 ha (31.000 mp), situat în comuna Blejești, județul Teleorman, teren cu vegetație forestieră situat în tarla 76, parcela 7 , UP V, UA 221 cu următoarele vecinătăți : la Nord DE, la Sud – Constantinof Dumitru, la Est –PR Glavacioc , la Vest DE

2. - cota parte de 1/5 din dreptul de proprietate asupra terenului în suprafața totală de 6,90 ha (69.000 mp), situat în comuna Blejești, județul Teleorman, teren cu vegetație forestieră situat în tarla 15, parcela 3 , UP V, UA 222 cu următoarele vecinătăți : la Nord Mostenitorii Mateescu Aurel, la Sud



PR Glavacioc si Islaz, la Est –Mostenitorii Mateescu Aurel , la Vest Mostenitorii Mateescu Aurel

3.- cota parte de 1/6 din dreptul de proprietate asupra terenului in suprafata totala de 8 ha (80.000mp) , situat in comuna Blejesti, judetul Teleorman, teren cu vegetatie forestiera situat in tarla 15, parcela 222 , UP V, UA 222/2 cu urmatoarele vecinatati : la Nord DE, la Sud PR Glavacioc , la Est –Mateescu Maria , la Vest Mostenitorii Mateescu Alexandrina

4.- cota parte de 1/6 din dreptul de proprietate asupra terenului in suprafata totala de 9 ha (90.000mp) , situat in comuna Blejesti, judetul Teleorman, teren cu vegetatie forestiera situat in tarla 15, parcela 222 , UP V, UA 222/1 cu urmatoarele vecinatati : la Nord DE, la Sud PR Glavacioc , la Est –Mostenitorii Mateescu Aurel si la Vest -pasune

**Art.2.** Elementele de identificare ale terenurilor forestiere aratate mai sus , sunt prevazute in anexa nr. 1 (plan de situatie ) , care face parte integranta din prezenta hotarare .

**Art. 3.** Secretarul comunei Blejești, va comunica prezenta hotărâre către:

- serviciul pentru verificarea legalității , a aplicării actelor normative și contencios administrativ din cadrul Prefecturii Teleorman;


PREȘEDINTE DE ȘEDINȚĂ,  
Chirița Mihai



Nr. 25 din 29 iunie 2018



CONTRASEMNEAZĂ,  
SECRETAR ,  
Bursea Adriana



Prezenta hotarare a fost adoptata astazi 29.06 a.c. cu un numar de 13 voturi « PENTRU », — voturi « IMPOTRIVA », — « ABTINERI », din totalul de 13 consilieri in functie, din care 13 prezenti.

Anexa nr. 1 la HCL nr 25 / 29.06.2007

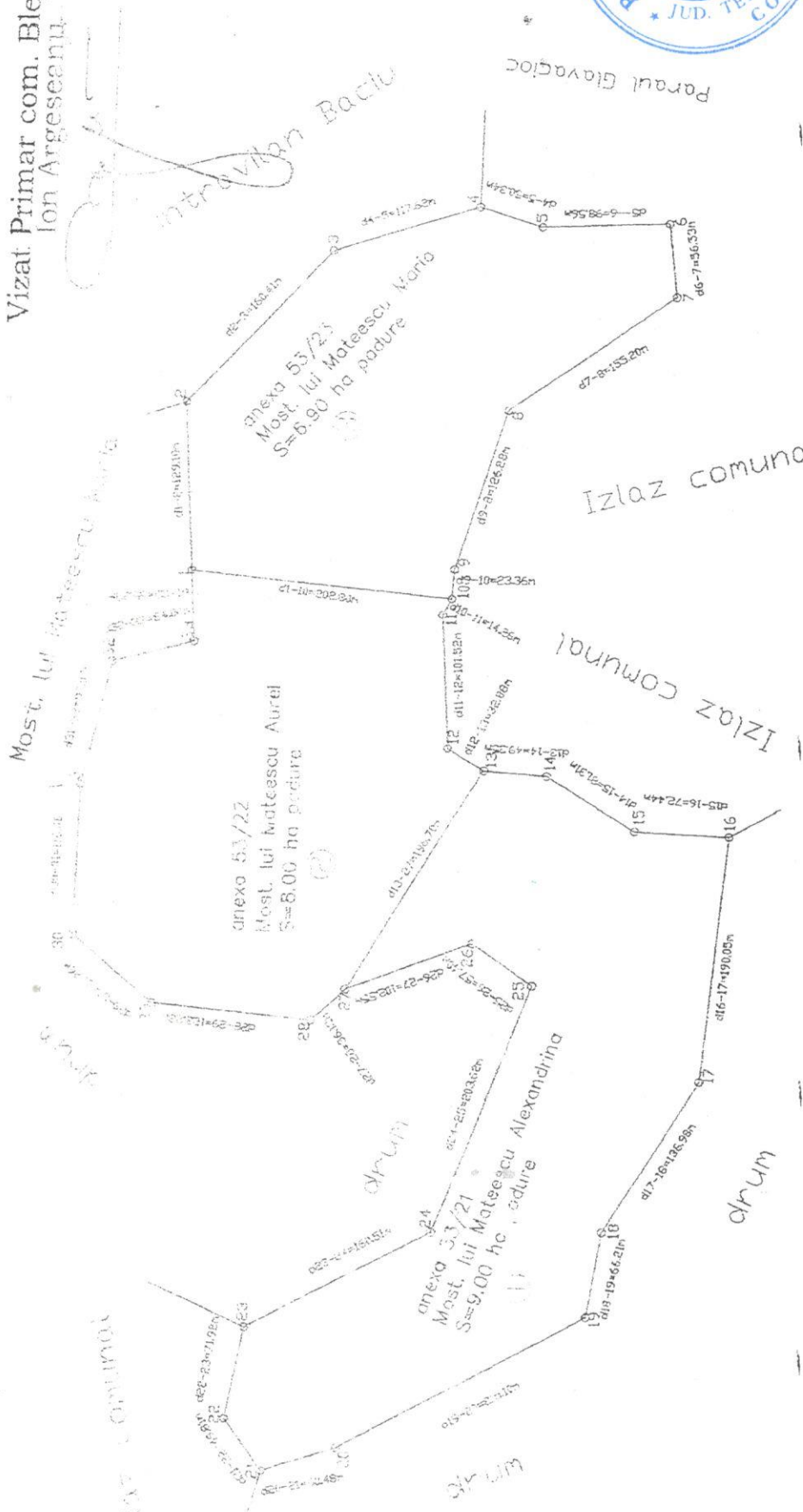
Sc. 1/5000

Teritoriul cadastral Blejesti (Baciu) jud. Teleorman

Padure Legea 1/2000 Tavela (Padurea Mateescu) - S. total = 23,90 Hta

S. total = 23,90 Hta

Vizat Primar com. Blejesti  
Ion Argeseanu



intrevilan Baciu

Izlaz comunal

Izlaz comunal

prof. dr. in te. feder. te.  
chi. rita Milovan



contra semn. most. 7  
securitate  
Bucuresti

Data: aprilie 2007

[Signature]

Vizat O.C.P.I. Teleorman

[Signature]

Vizat O.C.P.I. Silvic Teleorman




Anexa nr 1 la HCL nr 25 / 29.06. 2018.

PLAN DE SITUATIE  
Sc.1/5000

Teritoriul cadastral Blejesti (Baciu) jud. Teleorman  
Padure Legea 1/2000 Tarla 46

Stotal=41.56 ha

Vizat Primar com. Blejesti  
Ion Argeseanu



Vizat O.C.P.L. Teleorman

Vizat OCOL Silvic Teleorman



Data: aprilie 2007