

Plu Prof

ROMANIA
JUDEȚUL TELEORMAN
CONSILIUL LOCAL BLEJEȘTI
HOTĂRÂRE

**PRIVIND: completarea și modificarea anexei nr. 1 la Hotărârea Consiliului Local al
Comunei Blejești nr. 13 din 24 aprilie 2001 privind reactualizarea și însușirea
inventarului bunurilor care aparțin domeniului public al Comunei Blejești**

Consiliul local al Comunei Blejești, Județul Teleorman întrunit în ședință de lucru de îndată pe luna octombrie 2017, având în vedere:

- expunerea de motive a primarului Comunei Blejești;
 - raportul comisiei speciale pentru întocmirea inventarului bunurilor care alcătuiesc domeniul public al localității Blejești;
 - Hotărârea Consiliului local al Comunei Blejești nr. 40 din 19.10.2017 prin care s-a aprobat trecerea terenurilor în suprafață de 47952 mp. din domeniul privat în domeniul public al Comunei Blejești;
 - prevederile art. 21 și ale art. 22 din Legea nr. 213/1998 privind proprietatea publică și regimul juridic al acesteia cu modificările și completările ulterioare
 - prevederile art. 36 alin. (1) alin. (2) lit. "c" și lit. "d" alin. (6) lit. "a" pct. 2; pct. 11, art. 117, lit. "a" art. 119, art. 122 din Legea 215 din 2001 republicată cu modificările și completările ulterioare
- În temeiul prevederilor art. 45. alin. (1), lit. „b” din Legea nr. 215/2001 republicată cu modificările și completările ulterioare.

HOTARÂRE

Art. 1. Se aprobă completarea **Hotărârii Consiliului local al Comunei Blejești nr. 13 din 24 aprilie 2001** privind însușirea inventarului bunurilor care aparțin domeniului public al Comunei Blejești, cu pozițiile de la nr. 308 la nr. 381, conform **anexei** care face parte integrantă din prezenta.

Art.2. Se aproba modificarea, reactualizarea și însușirea inventarului bunurilor care alcătuiesc domeniul public al comunei Blejești, astfel:

a) -Poziția nr. 95, coloana nr. 3, din HCL nr. 13 din 24.04.2001 va avea următorul cuprins:

Strada Stangulesti, parcela 1538, sat Blejești, comuna Blejești, județul Teleorman.

b) -Poziția nr. 95, coloana nr. 4, din HCL nr. 13 din 24.04.2001 va avea următorul cuprins:

**Suprafata teren=8617mp.
Suprafata construita drum=3320mp.
Lungime, de la km 0 pana la km 0÷ 594 m**

c) - Poziția nr. 101, coloana nr. 3 din HCL nr. 13 din 24.04.2001 va avea următorul cuprins:

Strada Stangulesti, parcela 1643, sat Blejești, comuna Blejești, județul Teleorman.



d) -Pozitia nr. 101, coloana nr. 4,din HCL nr. 13 din 24.04.2001 va avea următorul cuprins:

Suprafata teren=19770mp.

Suprafata construita drum=6892mp.

Lungime : de la km 0 pana la km 1+ 245 m

e) Pozitia nr. 294, coloana nr. 3,din HCL nr. 13 din 24.04.2001 va avea următorul cuprins:

Gradinita de copii nr. 2,sat Blejesti,comuna Blejesti

f) -Pozitia nr. 294, coloana nr. 4,din HCL nr. 13 din 24.04.2001 va avea următorul cuprins:

Localizare:Comuna Blejesti;sat Blejesti;tarla nr. 36 ,parcela nr. 1965,Strada Stangulesti,nr.59,jud Teleorman, conform planului de amplasament si delimitare a imobilului , anexa la prezenta hotarare

Vecini:Nord-Manatu St.

Est-Bobe Nicolae

Sud-Strada Stangulesti(Drum stradal 1643)

Vest-Drum stradal 1958

Teren:in suprafata de 2825 mp

Cladire Gradinita:Parter,suprafata construita de 290mp ,fundatie ciment,pereti caramida,acoperis tabla,energie electrica-da

Cladire grup sanitar:Parter, suprafata construita de 12mp ,fundatie beton,pereti caramida,acoperis tabla.

Art.2.Secretarul comunei Blejești,va comunica prezenta hotărâre către:


- serviciul pentru verificarea legalității , a aplicării actelor normative și conțencios administrativ din cadrul Prefecturii Teleorman;
- Primarul comunei Blejești;
- Consiliului Județean Teleorman;

PREȘEDINTE DE ȘEDINȚĂ,

Serbană Marian



CONTRASEMNEAZĂ,
SECRETAR DELEGAT,
Ciocirlan Ionela Ramona



Nr. 41 din 19 octombrie 2017



Prezenta hotarare a fost adoptata astazi 19.10 a.c. cu un numar de 11 voturi « PENTRU », 11 voturi « IMPOTRIVA », 0 « ABTINERI », din totalul de 22 consilieri in functie, din care 1 prezenti.

ANEXA LA HCL nr. 41 din 19 octombrie 2017

LISTA

bunurilor care completează inventarul bunurilor proprietatea publică a Comunei Blejești însușit prin Hotărârea Consiliului local nr. 13 din 24 aprilie 2001

Nr. crt.	Cod de clasificare	Denumirea bunului	Elemente de identificare	Anul dobândirii sau, după caz, dării în folosință	Valoare de inventar	Situația juridică actuală
308		Teren intravilan, categoria de folosința curții-constructii, limitrof DJ 503	Sector 1,Sat Baci,parcela 244,teren in suprafata de 752mp. vecinatati: N-Drum exploatare 144(Limita extravilan) E-Proprietati private S-Drum stradal 166 V-Soseaua Pitesti(Drum judetean 503,parcela 244)	2017		Domeniu public dobândit conform Hotărârii Consiliului Local al Comunei Blejești nr. 40 din 19 octombrie 2017
309		Teren intravilan, categoria de folosința curții-constructii, limitrof DJ 503	Sector 2,Sat Baci,parcela 244,teren in suprafata de 1467mp. vecinatati: N-Drum stradal 166 E-Proprietati private S-Drum stradal 243 V-Soseaua Pitesti(Drum judetean 503,parcela 244)	2017		Domeniu public dobândit conform Hotărârii Consiliului Local al Comunei Blejești nr. 40 din 19 octombrie 2017
310		Teren intravilan, categoria de folosința curții-constructii, limitrof DJ 503	Sector 3,Sat Baci,parcela 244,teren in suprafata de 1006mp. vecinatati: N-Drum stradal 243 E-Proprietati private S-Drum stradal 454 V-Soseaua Pitesti(Drum judetean 503,parcela 244)	2017		Domeniu public dobândit conform Hotărârii Consiliului Local al Comunei Blejești nr. 40 din 19 octombrie 2017
311		Teren intravilan, categoria de folosința curții-constructii, limitrof DJ 503	Sector 4,Sat Baci,parcela 244,teren in suprafata de 399mp. vecinatati: N-Drum stradal 454 E-Proprietati private S-Drum stradal 476 V-Soseaua Pitesti(Drum judetean 503,parcela 244)	2017		Domeniu public dobândit conform Hotărârii Consiliului Local al Comunei Blejești nr. 40 din 19 octombrie 2017
312		Teren intravilan, categoria de folosința curții-constructii, limitrof DJ 503	Sector 5,Sat Baci,parcela 244,teren in suprafata de 325mp. vecinatati: N-Drum stradal 476 E-Proprietati private S-Drum stradal 504 V-Soseaua Pitesti(Drum judetean 503,parcela 244)	2017		Domeniu public dobândit conform Hotărârii Consiliului Local al Comunei Blejești nr. 40 din 19 octombrie 2017
313		Teren intravilan, categoria de folosința curții-constructii,	Sector 6,Sat Baci,parcela 244,teren in suprafata de 938mp. vecinatati: N-Drum stradal 504 E-Proprietati private	2017		Domeniu public dobândit conform Hotărârii Consiliului Local al Comunei Blejești nr. 40 din 19 octombrie 2017

314	limitrof DJ 503	Teren intravilan, categoria de folosinta curti-constructii, limitrof DJ 503	V-Soseaua Pitesti(Drum judetean 503,parcela 244) Sector 7,Sat Baciu,parcela 244,teren in suprafata de 2069mp, vecinatati: N-Drum stradal 593 E-Proprietati private S-Drum stradal 759 V-Soseaua Pitesti(Drum judetean 503,parcela 244) Sector 8,Sat Baciu,parcela 244,teren in suprafata de 1622mp, vecinatati: N-Drum stradal 759 E-Proprietati private S-Drum stradal 1112 V-Soseaua Pitesti(Drum judetean 503,parcela 244) Sector 9,Sat Baciu,parcela 244,teren in suprafata de 219mp, vecinatati: N-Drum stradal 1112 E-Proprietati private S-Strada Ciobanasi(Drum stradal 1117) V-Soseaua Pitesti(Drum judetean 503,parcela 244) Sector 10,Sat Baciu,parcela 244,teren in suprafata de 677mp, vecinatati: N- Strada Ciobanasi(Drum stradal 1117) E-Proprietati private S-Drum stradal 1177 V-Soseaua Pitesti(Drum judetean 503,parcela 244) Sector 11,Sat Baciu,parcela 244,teren in suprafata de 385mp, vecinatati: N-Drum stradal 1177 E-Proprietati private S- Drum stradal 1189 V-Soseaua Pitesti(Drum judetean 503,parcela 244) Sector 12,Sat Baciu,parcela 244,teren in suprafata de 319mp, vecinatati: N-Drum stradal 1189 E-Proprietati private S- Drum comunal 251 V-Soseaua Pitesti(Drum judetean 503,parcela 244) Sector 13,Sat Baciu,parcela 250,teren in suprafata de 102mp, vecinatati: N-Drum comunal 251 E-Proprietati private S-S.C. OMV PETROM S.A. V-Drum judetean 503,parcela 250 Sector 14,parcela 250,teren in suprafata de 96mp, vecinatati: N-S.C. OMV PETROM S.A. E-Teren extravilan tarla 33 S- Drum exploatare V- Drum judetean 503,parcela 250	2017	Domeniu public dobândit conform Hotărârii Consiliului Local al Comunei Blejești nr. <u>Y0</u> din 19 octombrie 2017
315	Teren intravilan, categoria de folosinta curti-constructii, limitrof DJ 503			2017	Domeniu public dobândit conform Hotărârii Consiliului Local al Comunei Blejești nr. <u>Y0</u> din 19 octombrie 2017
316	Teren intravilan, categoria de folosinta curti-constructii, limitrof DJ 503			2017	Domeniu public dobândit conform Hotărârii Consiliului Local al Comunei Blejești nr. <u>Y0</u> din 19 octombrie 2017
317	Teren intravilan, categoria de folosinta curti-constructii, limitrof DJ 503			2017	Domeniu public dobândit conform Hotărârii Consiliului Local al Comunei Blejești nr. <u>Y0</u> din 19 octombrie 2017
318	Teren intravilan, categoria de folosinta curti-constructii, limitrof DJ 503			2017	Domeniu public dobândit conform Hotărârii Consiliului Local al Comunei Blejești nr. <u>Y0</u> din 19 octombrie 2017
319	Teren intravilan, categoria de folosinta curti-constructii, limitrof DJ 503			2017	Domeniu public dobândit conform Hotărârii Consiliului Local al Comunei Blejești nr. <u>Y0</u> din 19 octombrie 2017
320	Teren intravilan, categoria de folosinta curti-constructii, limitrof DJ 503			2017	Domeniu public dobândit conform Hotărârii Consiliului Local al Comunei Blejești nr. <u>Y0</u> din 19 octombrie 2017
321	Teren extravilan, categoria de folosinta curti-constructii, limitrof DJ 503			2017	Domeniu public dobândit conform Hotărârii Consiliului Local al Comunei Blejești nr. <u>Y0</u> din 19 octombrie 2017

322	Teren extravilan, categoria de folosinta curti-construcții, limitrof DJ 503	Sector 15, parcela 250, teren in suprafata de 207mp. vecinatati: N-Drum exploatare E-Teren extravilan tarla 33 S- Drum exploatare V- Drum județean 503, parcela 250	2017	Domeniu public, dobândit conform Hotărârii Consiliului Local al Comunei Blejești nr. <u>40</u> din 19 octombrie 2017
323	Teren extravilan, categoria de folosinta curti-construcții, limitrof DJ 503	Sector 16, parcela 250; 394, teren in suprafata de 201mp. vecinatati: N-Drum exploatare E-Teren extravilan tarla 33-53 S- Drum exploatare 392 V- Drum județean 503, parcela 250; 394)	2017	Domeniu public, dobândit conform Hotărârii Consiliului Local al Comunei Blejești nr. <u>40</u> din 19 octombrie 2017
324	Teren extravilan, categoria de folosinta curti-construcții, limitrof DJ 503	Sector 17, parcela 394, teren in suprafata de 190mp. vecinatati: N-Drum exploatare 392 E-Teren extravilan tarla 52 S- Drum exploatare 390 V- Drum județean 503, parcela 394	2017	Domeniu public, dobândit conform Hotărârii Consiliului Local al Comunei Blejești nr. <u>40</u> din 19 octombrie 2017
325	Teren extravilan, categoria de folosinta curti-construcții, limitrof DJ 503	Sector 18, parcela 394, teren in suprafata de 144mp. vecinatati: N-Drum exploatare 390 E- Teren extravilan tarla 52 S- Comuna Blejești	2017	Domeniu public, dobândit conform Hotărârii Consiliului Local al Comunei Blejești nr. <u>40</u> din 19 octombrie 2017
326	Teren intravilan, categoria de folosinta curti-construcții, limitrof DJ 503	Sector 19, Sat Blejești, parcela 729, teren in suprafata de 88mp. vecinatati: N-Teren extravilan tarla 51 E-Proprietati private S- Strada Satelit(Drum stradal 7) V-Soseaua Pitesti(Drum județean 503, parcela 729)	2017	Domeniu public, dobândit conform Hotărârii Consiliului Local al Comunei Blejești nr. <u>40</u> din 19 octombrie 2017
327	Teren intravilan, categoria de folosinta curti-construcții, limitrof DJ 503	Sector 20, Sat Blejești, parcela 729, teren in suprafata de 358mp. vecinatati: N- Strada Satelit(Drum stradal 7) E-Proprietati private S- Drum stradal 19	2017	Domeniu public, dobândit conform Hotărârii Consiliului Local al Comunei Blejești nr. <u>40</u> din 19 octombrie 2017
328	Teren intravilan, categoria de folosinta curti-construcții, limitrof DJ 503	V-Soseaua Pitesti(Drum județean 503, parcela 729) Sector 21, Sat Blejești, parcela 729, teren in suprafata de 291mp. vecinatati: N-Drum stradal 19 E-Proprietati private S- Drum stradal 28	2017	Domeniu public, dobândit conform Hotărârii Consiliului Local al Comunei Blejești nr. <u>40</u> din 19 octombrie 2017
329	Teren intravilan, categoria de folosinta curti-construcții, limitrof DJ 503	V-Soseaua Pitesti(Drum județean 503, parcela 729) Sector 22, Sat Blejești, parcela 729, teren in suprafata de 2120mp. vecinatati: N-Drum stradal 28 E-Proprietati private S- Strada Campului(Drum stradal 127)	2017	Domeniu public, dobândit conform Hotărârii Consiliului Local al Comunei Blejești nr. <u>40</u> din 19 octombrie 2017
330	Teren intravilan, categoria de	V-Soseaua Pitesti(Drum județean 503, parcela 729) Sector 23, Sat Blejești, parcela 729, teren in suprafata de 853mp. vecinatati:	2017	Domeniu public, dobândit conform Hotărârii Consiliului

331	folosinta curti- construcții, limitrof DJ 503	N- Strada Campului(Drum stradal 127) E-Proprietati private S- Strada Privani(Drum stradal 164) V-Soseaua Pitesti(Drum judetean 503,parcela 729) Sector 24,Sat Blejesti,parcela 729,teren in suprafata de 231mp, vecinatati: N- Strada Privani(Drum stradal 164) E-Proprietati private S- Drum stradal 190 V-Soseaua Pitesti(Drum judetean 503,parcela 729) Sector 25,Sat Blejesti,parcela 729,teren in suprafata de 766mp, vecinatati: N- Drum stradal 190 E-Proprietati private S- Drum stradal 249 V-Soseaua Pitesti(Drum judetean 503,parcela 729) Sector 26,Sat Blejesti,parcela 729,teren in suprafata de 232mp, vecinatati: N- Drum stradal 249 E-Proprietati private S- Strada Valea(Drum stradal 277) V-Soseaua Pitesti(Drum judetean 503,parcela 729) Sector 27,Sat Blejesti,parcela 729,teren in suprafata de 2162mp, vecinatati: N- Strada Valea(Drum stradal 277) E-Proprietati private S- Drum stradal 386 V-Soseaua Pitesti(Drum judetean 503,parcela 729) Sector 28,Sat Blejesti,parcela 729,teren in suprafata de 706mp, vecinatati: N- Drum stradal 386 E-Proprietati private S-Soseaua Bucuresti(Drum judetean 601B) V-Soseaua Pitesti(Drum judetean 503,parcela 729) Sector 29,Sat Blejesti,parcela 729,teren in suprafata de 480mp, vecinatati: N- Proprietati private E- Drum stradal 516 S- Soseaua Pitesti(Drum judetean 503,parcela 729) V-Soseaua Bucuresti(Drum judetean 601B) Sector 30,Sat Blejesti,parcela 729,teren in suprafata de 103mp, vecinatati: N- Proprietati private E- Drum stradal 521 S- Soseaua Pitesti(Drum judetean 503,parcela 729) V- Drum stradal 516 Sector 31,Sat Blejesti,parcela 729,teren in suprafata de 409mp, vecinatati: N- Proprietati private E- Strada Agricultorilor(Drum stradal 571)	2017	Local al Comunei Blejesti nr. <u>70</u> din 19 octombrie 2017
332	Teren intravilan, categoria de folosinta curti- construcții, limitrof DJ 503		2017	Domeniu public dobândit conform Hotărârii Consiliului Local al Comunei Blejesti nr. <u>70</u> din 19 octombrie 2017
333	Teren intravilan, categoria de folosinta curti- construcții, limitrof DJ 503		2017	Domeniu public dobândit conform Hotărârii Consiliului Local al Comunei Blejesti nr. <u>70</u> din 19 octombrie 2017
334	Teren intravilan, categoria de folosinta curti- construcții, limitrof DJ 503		2017	Domeniu public dobândit conform Hotărârii Consiliului Local al Comunei Blejesti nr. <u>70</u> din 19 octombrie 2017
335	Teren intravilan, categoria de folosinta curti- construcții, limitrof DJ 503		2017	Domeniu public dobândit conform Hotărârii Consiliului Local al Comunei Blejesti nr. <u>70</u> din 19 octombrie 2017
336	Teren intravilan, categoria de folosinta curti- construcții, limitrof DJ 503		2017	Domeniu public dobândit conform Hotărârii Consiliului Local al Comunei Blejesti nr. <u>70</u> din 19 octombrie 2017
337	Teren intravilan, categoria de folosinta curti- construcții, limitrof DJ 503		2017	Domeniu public dobândit conform Hotărârii Consiliului Local al Comunei Blejesti nr. <u>70</u> din 19 octombrie 2017
338	Teren intravilan, categoria de folosinta curti- construcții,		2017	Domeniu public dobândit conform Hotărârii Consiliului Local al Comunei Blejesti nr. <u>70</u> din 19 octombrie 2017



339	limitrof DJ 503 Teren intravilan, categoria de folosinta curti- constructii, limitrof DJ 503	S- Soseaua Pitesti(Drum judetean 503,parcela 729) V- Drum stradal 521 Sector 32,Sat Blejesti,parcela 729,teren in suprafata de 2683mp, vecinatati: N- Proprietati private E-Drum stradal 695 S- Soseaua Pitesti(Drum judetean 503,parcela 729) V- Strada Agricultorilor(Drum stradal 571)	2017	Document public dobandit conform Hotărârii Consiliului Local al Comunei Blejesti nr. <u>90</u> din 19 octombrie 2017
340	Teren intravilan, categoria de folosinta curti- constructii, limitrof DJ 503	Sector 33,Sat Blejesti,parcela 729,teren in suprafata de 858mp, vecinatati: N- Proprietati private E-Comuna Blejesti V- Drum stradal 695	2017	Document public dobandit conform Hotărârii Consiliului Local al Comunei Blejesti nr. <u>90</u> din 19 octombrie 2017
341	Teren intravilan, categoria de folosinta curti- constructii, limitrof DJ 503	Sector 34,Sat Blejesti,parcela 729,teren in suprafata de 321mp, vecinatati: N- Proprietati private(Teren extravilan,Tarla 43) E- U.A.T. Videle S- Soseaua Pitesti(Drum judetean 503,parcela 729) V- Comuna Blejesti	2017	Document public dobandit conform Hotărârii Consiliului Local al Comunei Blejesti nr. <u>90</u> din 19 octombrie 2017
342	Teren intravilan, categoria de folosinta curti- constructii, limitrof DJ 503	Sector 35,Sat Blejesti,parcela 729,teren in suprafata de 140mp, vecinatati: N- Soseaua Pitesti(Drum judetean 503,parcela 729) E- Drum stradal 730 S- Proprietati private V- Strada Poligonului(Drum stradal 747)	2017	Document public dobandit conform Hotărârii Consiliului Local al Comunei Blejesti nr. <u>90</u> din 19 octombrie 2017
343	Teren intravilan, categoria de folosinta curti- constructii, limitrof DJ 503	Sector 36,Sat Blejesti,parcela 729,teren in suprafata de 129mp, vecinatati: N- Soseaua Pitesti(Drum judetean 503,parcela 729) E- Strada Poligonului(Drum stradal 747) S- Proprietati private V- Strada Lacului(Drum stradal 770)	2017	Document public dobandit conform Hotărârii Consiliului Local al Comunei Blejesti nr. <u>90</u> din 19 octombrie 2017
344	Teren intravilan, categoria de folosinta curti- constructii, limitrof DJ 503	Sector 37,Sat Blejesti,parcela 729,teren in suprafata de 253mp, vecinatati: N- Soseaua Pitesti(Drum judetean 503,parcela 729) E- Strada Lacului(Drum stradal 770) S- Proprietati private V- Strada Crangului(Drum stradal 795)	2017	Document public dobandit conform Hotărârii Consiliului Local al Comunei Blejesti nr. <u>90</u> din 19 octombrie 2017
345	Teren intravilan, categoria de folosinta curti- constructii, limitrof DJ 503	Sector 38,Sat Blejesti,parcela 729,teren in suprafata de 203mp, vecinatati: N- Soseaua Pitesti(Drum judetean 503,parcela 729) E- Strada Crangului(Drum stradal 795) S- Proprietati private V- Comuna Blejesti	2017	Document public dobandit conform Hotărârii Consiliului Local al Comunei Blejesti nr. <u>90</u> din 19 octombrie 2017
346	Teren intravilan, categoria de folosinta curti- constructii, limitrof DJ 503	Sector 39,Sat Blejesti,parcela 729,teren in suprafata de 326mp, vecinatati: N- Soseaua Pitesti(Drum judetean 503,parcela 729) E- Comuna Blejesti S- Comuna Blejesti(Teren extravilan;Tarla 75) V- Comuna Blejesti	2017	Document public dobandit conform Hotărârii Consiliului Local al Comunei Blejesti nr. <u>90</u> din 19 octombrie 2017

347	Teren intravilan, categoria de folosinta curti-construcții, limitrof DJ 503	Sector 40,Sat Blejesti,parcela 729,teren in suprafata de 1717mp, vecinatati: N- Soseaua Pitesti(Drum județean 503,parcela 729) E- Comuna Blejesti S- Proprietati private V- Drum stradal 876	2017	Domeniu public dobândit conform Hotărârii Consiliului Local al Comunei Blejesti nr. <u>40</u> din19 octombrie 2017
348	Teren intravilan, categoria de folosinta curti-construcții, limitrof DJ 503	Sector 41,Sat Blejesti,parcela 729,teren in suprafata de 956mp, vecinatati: N- Soseaua Pitesti(Drum județean 503,parcela 729) E- Drum stradal 876 S- Proprietati private	2017	Domeniu public dobândit conform Hotărârii Consiliului Local al Comunei Blejesti nr. <u>40</u> din19 octombrie 2017
349	Teren intravilan, categoria de folosinta curti-construcții, limitrof DJ 503	V- Soseaua Bucuresti(Drum județean 601B) Sector 42,Sat Blejesti,parcela 729,teren in suprafata de 297mp, vecinatati: N- Strada Gradinitei(Drum stradal 977) E- Soseaua Pitesti(Drum județean 503,parcela 729) S- Soseaua Bucuresti(Drum județean 601B) V- Proprietati private	2017	Domeniu public dobandita conform Hotărârii Consiliului Local al Comunei Blejesti nr. <u>40</u> din19 octombrie 2017
350	Teren intravilan, categoria de folosinta curti-construcții, limitrof DJ 503	Sector 43,Sat Blejesti,parcela 729,teren in suprafata de 366mp, vecinatati: N- Strada Tinerețului(Drum stradal 994) E- Soseaua Pitesti(Drum județean 503,parcela 729) S- Strada Gradinitei(Drum stradal 977) V- Proprietati private	2017	Domeniu public dobândit conform Hotărârii Consiliului Local al Comunei Blejesti nr. <u>40</u> din19 octombrie 2017
351	Teren intravilan, categoria de folosinta curti-construcții, limitrof DJ 503	Sector 44,Sat Blejesti,parcela 729,teren in suprafata de 990mp, vecinatati: N- Strada Valeni(Drum stradal 1094) E- Soseaua Pitesti(Drum județean 503,parcela 729) S- Strada Tinerețului(Drum stradal 994) V- Proprietati private	2017	Domeniu public dobândit conform Hotărârii Consiliului Local al Comunei Blejesti nr. <u>40</u> din19 octombrie 2017
352	Teren intravilan, categoria de folosinta curti-construcții, limitrof DJ 503	Sector 45,Sat Blejesti,parcela 729,teren in suprafata de 2130mp, vecinatati: N- Drum stradal 1282 E- Soseaua Pitesti(Drum județean 503,parcela 729) S- Strada Valeni(Drum stradal 1094) V- Proprietati private	2017	Domeniu public dobândit conform Hotărârii Consiliului Local al Comunei Blejesti nr. <u>40</u> din19 octombrie 2017
353	Teren intravilan, categoria de folosinta curti-construcții, limitrof DJ 503	Sector 46,Sat Blejesti,parcela 729,teren in suprafata de 439mp, vecinatati: N- Strada Stangulesti(Drum stradal 1643) E- Soseaua Pitesti(Drum județean 503,parcela 729) S- Drum stradal 1282 V- Proprietati private	2017	Domeniu public dobândit conform Hotărârii Consiliului Local al Comunei Blejesti nr. <u>40</u> din19 octombrie 2017
354	Teren intravilan, categoria de folosinta curti-construcții, limitrof DJ 503	Sector 47,Sat Blejesti,parcela 729,teren in suprafata de 825mp, vecinatati: N- Strada Ciocirliciei(Drum stradal 1749) E- Soseaua Pitesti(Drum județean 503,parcela 729) S- Strada Stangulesti(Drum stradal 1643) V- Proprietati private	2017	Domeniu public dobândit conform Hotărârii Consiliului Local al Comunei Blejesti nr. <u>40</u> din19 octombrie 2017
355	Teren intravilan, categoria de	Sector 48,Sat Blejesti,parcela 729,teren in suprafata de 2093mp, vecinatati:	2017	Domeniu public dobândit conform Hotărârii Consiliului

356	folosinta curti-constructii, limitrof DJ 503	E- Soseaua Pitesti(Drum judetean 503,parcela 729) S- Strada Ciocirtiei(Drum stradal 1749) V- Proprietati private	N- Drum stradal 2123 Sector 49,Sat Blejesti,parcela 729,teren in suprafata de 361mp, vecinatati: N- Drum stradal 2142 E- Soseaua Pitesti(Drum judetean 503,parcela 729) S- Drum stradal 2123 V- Proprietati private	2017	Domeniu public dobandit conform Hotărârii Consiliului Local al Comunei Blejesti nr. 40 din 19 octombrie 2017
357	Teren intravilan, categoria de folosinta curti-constructii, limitrof DJ 503	E- Soseaua Pitesti(Drum judetean 503,parcela 729) S- Drum stradal 2142 V- Proprietati private	Sector 50,Sat Blejesti,parcela 729,teren in suprafata de 449mp, vecinatati: N- Strada Satelii(Drum stradal 2175) E- Soseaua Pitesti(Drum judetean 503,parcela 729) S- Drum stradal 2142 V- Proprietati private	2017	Domeniu public dobandit conform Hotărârii Consiliului Local al Comunei Blejesti nr. 40 din 19 octombrie 2017
358	Teren intravilan, categoria de folosinta curti-constructii, limitrof DJ 503	E- Soseaua Pitesti(Drum judetean 503,parcela 729) S- Drum stradal 2142 V- Proprietati private	Sector 51,Sat Blejesti,parcela 729,teren in suprafata de 113mp, vecinatati: N- Comuna Blejesti E- Soseaua Pitesti(Drum judetean 503,parcela 729) S- Drum stradal 2142 V- Proprietati private	2017	Domeniu public dobandit conform Hotărârii Consiliului Local al Comunei Blejesti nr. 40 din 19 octombrie 2017
359	Teren intravilan, categoria de folosinta curti-constructii, limitrof DJ 503	E- Soseaua Pitesti(Drum judetean 503,parcela 394) S- Comuna Blejesti V- Proprietati private	Sector 52,Sat Blejesti,parcela 394,teren in suprafata de 38mp, vecinatati: N- Teren extravilan tarla 55 E- Drum judetean 503,parcela 394 S- Comuna Blejesti V- Proprietati private	2017	Domeniu public dobandit conform Hotărârii Consiliului Local al Comunei Blejesti nr. 40 din 19 octombrie 2017
360	Teren extravilan, categoria de folosinta curti-constructii, limitrof DJ 503	E- Drum judetean 503,parcela 394 S- Comuna Blejesti V- Teren extravilan tarla 55	Sector 53,parcela 394,teren in suprafata de 125mp, vecinatati: N- S.C. OMV PETROM S.A. E- Drum judetean 503,parcela 394 S- Comuna Blejesti V- Teren extravilan tarla 55	2017	Domeniu public dobandit conform Hotărârii Consiliului Local al Comunei Blejesti nr. 40 din 19 octombrie 2017
361	Teren extravilan, categoria de folosinta curti-constructii, limitrof DJ 503	E- Drum judetean 503,parcela 394 S- S.C. OMV PETROM S.A. V- Teren extravilan tarla 54	Sector 54,parcela 394,teren in suprafata de 188mp, vecinatati: N- S.C. OMV PETROM S.A. E- Drum judetean 503,parcela 394 S- S.C. OMV PETROM S.A. V- Teren extravilan tarla 54	2017	Domeniu public dobandit conform Hotărârii Consiliului Local al Comunei Blejesti nr. 40 din 19 octombrie 2017
362	Teren extravilan, categoria de folosinta curti-constructii, limitrof DJ 503	E- Drum judetean 503,parcela 250;394 S- S.C. OMV PETROM S.A. V- Teren extravilan tarla 32+54	Sector 55,parcela 250;394,teren in suprafata de 183mp, vecinatati: N- Drum exploatare E- Drum judetean 503,parcela 250;394 S- S.C. OMV PETROM S.A. V- Teren extravilan tarla 32+54	2017	Domeniu public dobandit conform Hotărârii Consiliului Local al Comunei Blejesti nr. 40 din 19 octombrie 2017
363	Teren extravilan, categoria de folosinta curti-constructii,	E- Drum exploatare	Sector 56,parcela 250,teren in suprafata de 208mp, vecinatati: N- Drum exploatare E- Drum judetean 503,parcela 250	2017	Domeniu public dobandit conform Hotărârii Consiliului Local al Comunei Blejesti nr. 40 din 19 octombrie 2017

364	limitrof DJ 503	Teren extravilan, categoria de folosinta curti-construcții, limitrof DJ 503	S- Drum exploatare V- Teren extravilan tarla 32 Sector 57, parcela 250, teren in suprafata de 98mp, vecinatati: N- Comuna Blejesti E- Drum judetean 503, parcela 250 S- Drum exploatare V- Teren extravilan tarla 32	2017			Domeniu public dobândit conform Hotărârii Consiliului Local al Comunei Blejesti nr. <u>40</u> din 19 octombrie 2017
365		Teren intravilan, categoria de folosinta curti-construcții, limitrof DJ 503	Sector 58, Sat Blejesti, parcela 250, teren in suprafata de 100mp, vecinatati: N- Drum comunal 246 E- Drum judetean 503, parcela 250 S- Comuna Blejesti V- Proprietati private	2017			Domeniu public dobândit conform Hotărârii Consiliului Local al Comunei Blejesti nr. <u>40</u> din 19 octombrie 2017
366		Teren intravilan, categoria de folosinta curti-construcții, limitrof DJ 503	Sector 59, Sat Bacia, parcela 244, teren in suprafata de 298mp, vecinatati: N- Drum stradal 1198 E- Soseaua Pitesti(Drum judetean 503, parcela 244) S- Drum comunal 246 V- Proprietati private	2017			Domeniu public dobândit conform Hotărârii Consiliului Local al Comunei Blejesti nr. <u>40</u> din 19 octombrie 2017
367		Teren intravilan, categoria de folosinta curti-construcții, limitrof DJ 503	Sector 60, Sat Bacia, parcela 244, teren in suprafata de 317mp, vecinatati: N- Drum stradal 1167 E- Soseaua Pitesti(Drum judetean 503, parcela 244) S- Drum stradal 1198 V- Proprietati private	2017			Domeniu public dobândit conform Hotărârii Consiliului Local al Comunei Blejesti nr. <u>40</u> din 19 octombrie 2017
368		Teren intravilan, categoria de folosinta curti-construcții, limitrof DJ 503	Sector 61, Sat Bacia, parcela 244, teren in suprafata de 756mp, vecinatati: N- Drum exploatare 105 E- Soseaua Pitesti(Drum judetean 503, parcela 244) S- Drum stradal 1167 V- Proprietati private	2017			Domeniu public dobândit conform Hotărârii Consiliului Local al Comunei Blejesti nr. <u>40</u> din 19 octombrie 2017
369		Teren intravilan, categoria de folosinta curti-construcții, limitrof DJ 503	Sector 62, Sat Bacia, parcela 244, teren in suprafata de 445mp, vecinatati: N- Comuna Blejesti E- Soseaua Pitesti(Drum judetean 503, parcela 244) S- Comuna Blejesti V- Teren extravilan tarla 13	2017			Domeniu public dobândit conform Hotărârii Consiliului Local al Comunei Blejesti nr. <u>40</u> din 19 octombrie 2017
370		Teren intravilan, categoria de folosinta curti-construcții, limitrof DJ 503	Sector 63, Sat Bacia, parcela 244, teren in suprafata de 489mp, vecinatati: N- Drum stradal 860 E- Soseaua Pitesti(Drum judetean 503, parcela 244) S- Teren extravilan tarla 13 V- Proprietati private	2017			Domeniu public dobândit conform Hotărârii Consiliului Local al Comunei Blejesti nr. <u>40</u> din 19 octombrie 2017
371		Teren intravilan, categoria de folosinta curti-construcții, limitrof DJ 503	Sector 64, Sat Bacia, parcela 244, teren in suprafata de 1065mp, vecinatati: N- Drum stradal 918 E- Soseaua Pitesti(Drum judetean 503, parcela 244) S- Drum stradal 860 V- Proprietati private	2017			Domeniu public dobândit conform Hotărârii Consiliului Local al Comunei Blejesti nr. <u>40</u> din 19 octombrie 2017

372	Teren intravilan, categoria de folosinta curti-construcții, limitrof DJ 503	Sector 65, Sat Bacia, parcela 244, teren in suprafata de 115mp, vecinatati: N- Drum stradal 929 E- Soseaua Pitesti(Drum judetean 503, parcela 244) S- Drum stradal 918 V- Proprietati private	2017		Domeniu public dobândit conform Hotărârii Consiliului Local al Comunei Blejesti nr. <u>Y0</u> din 19 octombrie 2017
373	Teren intravilan, categoria de folosinta curti-construcții, limitrof DJ 503	Sector 66, Sat Bacia, parcela 244, teren in suprafata de 858mp, vecinatati: N- Drum stradal 976 E- Soseaua Pitesti(Drum judetean 503, parcela 244) S- Drum stradal 929 V- Proprietati private	2017		Domeniu public dobândit conform Hotărârii Consiliului Local al Comunei Blejesti nr. <u>Y0</u> din 19 octombrie 2017
374	Teren intravilan, categoria de folosinta curti-construcții, limitrof DJ 503	Sector 67, Sat Bacia, parcela 244, teren in suprafata de 257mp, vecinatati: N- Drum stradal 986 E- Soseaua Pitesti(Drum judetean 503, parcela 244) S- Drum stradal 976 V- Proprietati private	2017		Domeniu public dobândit conform Hotărârii Consiliului Local al Comunei Blejesti nr. <u>Y0</u> din 19 octombrie 2017
375	Teren intravilan, categoria de folosinta curti-construcții, limitrof DJ 503	Sector 68, Sat Bacia, parcela 244, teren in suprafata de 1948mp, vecinatati: N- Drum stradal 610/148 E- Soseaua Pitesti(Drum judetean 503, parcela 244) S- Drum stradal 986 V- Proprietati private	2017		Domeniu public dobândit conform Hotărârii Consiliului Local al Comunei Blejesti nr. <u>Y0</u> din 19 octombrie 2017
376	Teren intravilan, categoria de folosinta curti-construcții, limitrof DJ 503	Sector 69, Sat Bacia, parcela 244, teren in suprafata de 1314mp, vecinatati: N- Strada Mateesti(Drum stradal 394) E- Soseaua Pitesti(Drum judetean 503, parcela 244) S- Drum stradal 610/148 V- Proprietati private	2017		Domeniu public dobândit conform Hotărârii Consiliului Local al Comunei Blejesti nr. <u>Y0</u> din 19 octombrie 2017
377	Teren intravilan, categoria de folosinta curti-construcții, limitrof DJ 503	Sector 70, Sat Bacia, parcela 244, teren in suprafata de 540mp, vecinatati: N- Drum stradal 316 E- Soseaua Pitesti(Drum judetean 503, parcela 244) S- Strada Mateesti(Drum stradal 394) V- Proprietati private	2017		Domeniu public dobândit conform Hotărârii Consiliului Local al Comunei Blejesti nr. <u>Y0</u> din 19 octombrie 2017
378	Teren intravilan, categoria de folosinta curti-construcții, limitrof DJ 503	Sector 71, Sat Bacia, parcela 244, teren in suprafata de 403mp, vecinatati: N- Drum stradal 281 E- Soseaua Pitesti(Drum judetean 503, parcela 244) S- Drum stradal 316 V- Proprietati private	2017		Domeniu public dobândit conform Hotărârii Consiliului Local al Comunei Blejesti nr. <u>Y0</u> din 19 octombrie 2017
379	Teren intravilan, categoria de folosinta curti-construcții, limitrof DJ 503	Sector 72, Sat Bacia, parcela 244, teren in suprafata de 1034mp, vecinatati: N- Comuna Blejesti E- Soseaua Pitesti(Drum judetean 503, parcela 244) S- Drum stradal 281 V- Proprietati private	2017		Domeniu public dobândit conform Hotărârii Consiliului Local al Comunei Blejesti nr. <u>Y0</u> din 19 octombrie 2017
380	Teren intravilan, categoria de	Sector 73, Sat Bacia, parcela 244, teren in suprafata de 372mp, vecinatati:	2017		Domeniu public dobândit conform Hotărârii Consiliului

381	folosinta curti-constructii, limitrof DJ 503	E- Soseaua Pitesti(Drum judetean 503-parcela 244) S- Comuna Blejesti V- Teren extravilan tarla 18			Local al Comunei Blejesti nr. 40 din 19 octombrie 2017
	Teren intravilan, categoria de folosinta curti-constructii, limitrof DJ 503	Sector 74,Sat Baciu,parcela 244,teren in suprafata de 1235mp, vecinatati: N- Teren extravilan tarla 20 E- Soseaua Pitesti(Drum judetean 503-parcela 244) S- Drum stradal 59 V- Proprietati private	2017	.	Document public dobandit conform Hotărârii Consiliului Local al Comunei Blejesti nr. 40, din 19 octombrie 2017

PREȘEDINTE DE ȘEDINȚĂ,

SERBANA MARIAN



AVIZAT LEGALITATE
SECRETAR DELEGAT
CIOCIRLAN IONELA RAMONA




**PLAN DE AMPLASAMENT SI DELIMITARE AL IMOBILULUI
SCHITA ANEXA LA HOTARAREA CONSILIULUI LOCAL
AL COMUNEI BLEJESTI**

Nr.....41.....din.....19.10.2018.....

Beneficiar: COMUNA BLEJESTI (C.U.I.-6853163)

Adresa beneficiar:
Comuna Blejesti;
Sat Blejesti;
Judetul Teleorman



Adresa bunului imobil:
Comuna Blejesti;
Sat Blejesti;
Strada Stangulesti,numarul 59;
Tarla 36;Parcela 1965;
Judetul Teleorman

Proiectanta fecuta
de
Sibana Marian
[Signature]

Executant delegat
Cămin Român
[Signature]

Executant: IANCU GIGI ION
Sediu:com.POENI;jud.TELEORMAN
Telefon 0723.984.709



Plan de amplasament si delimitare a imobilului
Scara 1:500

Anera la hotararea Consiliului Local al
Comunei Blejesti nr. 41/.....din...../2010.....2010

Nr. cadastral Suprafata masurata Adresa imobilului
2825mp. Comuna Blejesti, Sat Blejesti, Strada Stangulesti, nr. 69;
Parcela 96; Parcela 1965; Judetul Teleorman

Nr. Cartea Funciara Unitatea Administrativu Territoriala(UAT)
BLEJESTI

Proprietar: *Societate de Dezvoltare*
Societate de Dezvoltare
Societate de Dezvoltare
Societate de Dezvoltare



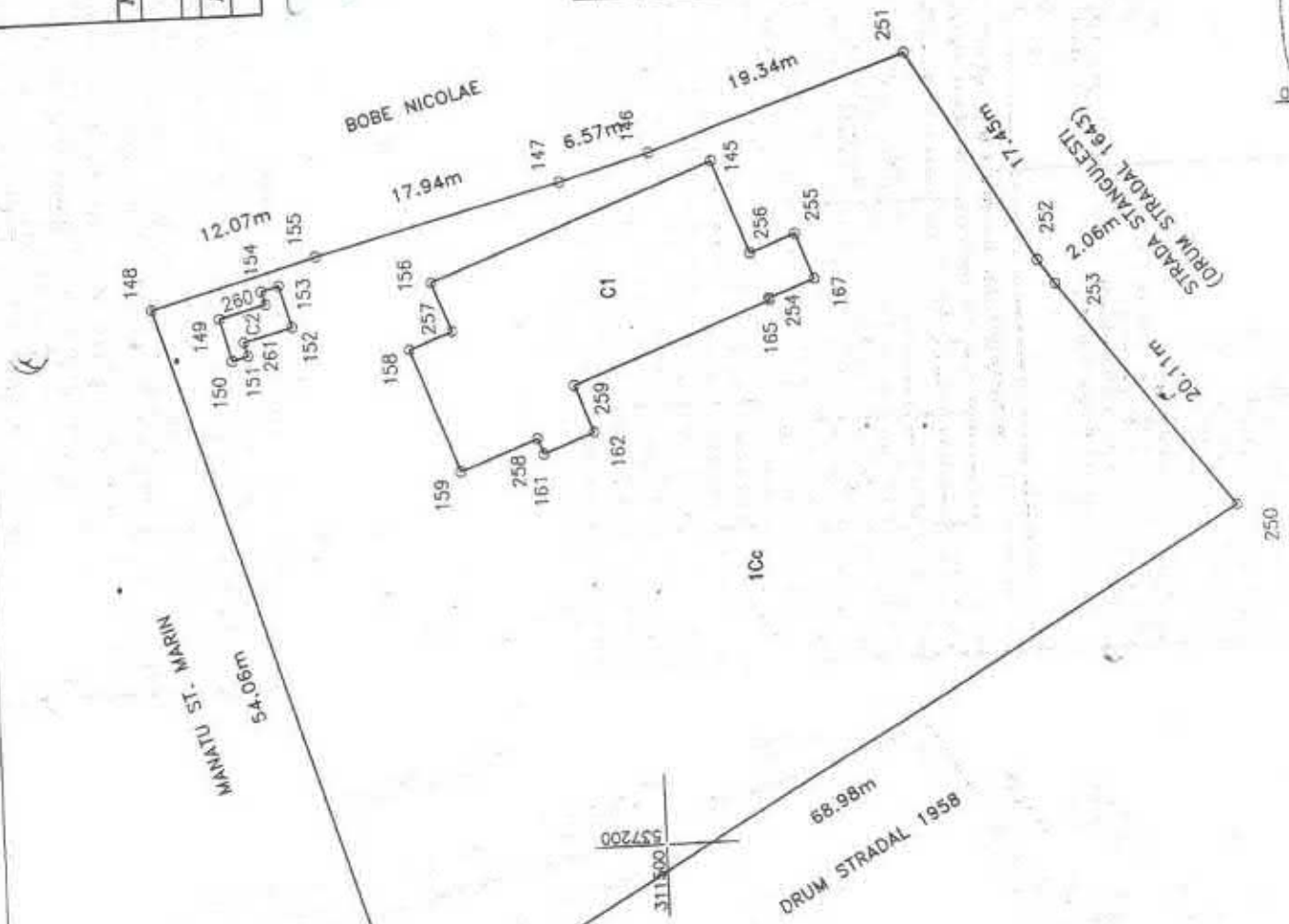
A. Date referitoare la teren

Nr. parcela	Categorie de folosinta	Suprafata (mp)	Mentiiuni
1	Co	2825	Teren intravilan impozitat cu gard din beton si per de latime 250-255-255-251 cu gard din beton si plasa de sarma pe latime 107-107-107-107 cu gard din sarma pe latime 107-148-165-147-148 si cu gard din beton si plasa pe latime 146-251
Total		2825	

B. Date referitoare la constructii

Cod	Destinatia	Suprafata construita la sol (mp)	Mentiiuni
C1	CAS	290	Suprafata construita desfasurata=290mp.
C2	CA	12	Suprafata construita desfasurata=12mp.
Total		302	

Suprafata totala masurata a imobilului=2825mp.



Executant: Ionu Ciog Ion
Confirma reglarea masuratorilor la teren, corectitudinea, completitudinea documentatiei cadastrale si conformitatea cu realitatea din teren.

DE CADASTRU, GEODEZIE SI
AUTORIZARE
Seria RO-TR-F
Nr. 0029/02.12.2010
GIG bt-stan

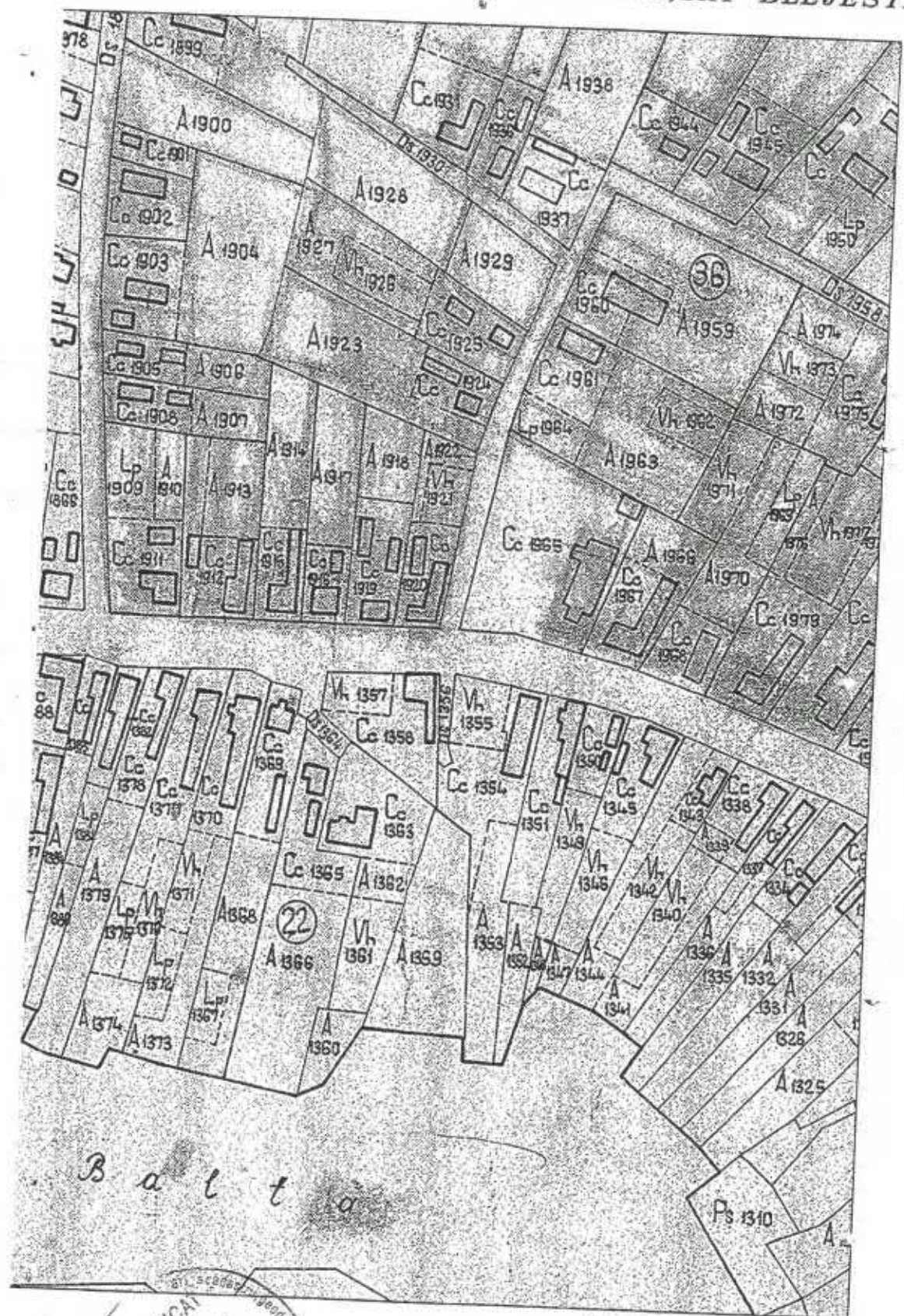
Inspector
Confirma introducerea imobilului in baza de date integrata si atribuirea numarului cadastral.
Semnatura si parafa
Data:

Președintele Secțiunii
Serviciului Cadastral



Secretar delegat
Cristian Roman
Deci

PLAN INCADRARE IN ZONA SCARA 1:2.000 TERITORIUL CADASTRAL BLEJESTI, SAT BLEJESTI



Baltă

CERTIFICAT
DE
AUTORIZARE
12.2010

LEGENDA
INCADRARE IN ZONA A