

**ROMANIA**  
**CONSILIUL LOCAL BLEJESTI**  
**JUDETUL TELEORMAN**

**HOTARARE**

PRIVIND: trecerea unui teren in suprafata de 5208 mp., din domeniul privat in domeniul public al Comunei Blejesti, in vederea amplasarii **Statiei de epurare ape uzate menajere pentru comuna Blejesti, drum acces Statie epurare , conducta aductiune si evacuare la emisar- Paraul Glavacioc**, obiectiv de utilitate publica

Consiliul local al comunei Blejesti-Teleorman, intrunit in sedinta extraordinara de lucru pe luna septembrie 2017, avand in vedere:

-raportul de specialitate intocmit de compartimentul urbanism si amenajarea teritoriului;

-expunerea de motive intocmita de primarul localitatii ;

-prevederile art. 36, alin. (1) , alin. (2) ,lit. „c” , alin (5) , lit. „d” , art. 117 lit. „a” , art 119, art 120 ,din Legea nr. 215 / 2001 privind administratia publica locala, republicata in anul 2007 modificata si completata ;

-prevederile art. 8 alin. (1) din Legea nr. 213/1998 privind proprietatea publica si regimul juridic al acestora modificata si completata

- prevederile art 863 , lit e din Legea nr. 287 / 2009 privind Codul civil , cu modificarile si completarile ulterioare

-anexa nr. 16 validata conform art. 32 din L. 18/1991 a fondului funciar, art. 29 din Regulamentul privind procedura de constituire, atributiile si functionarea comisiilor pentru stabilirea dreptului de proprietate privata asupra terenurilor, a modelului si modului de atribuire a titlurilor de proprietate, precum si punerea in posesie a proprietarilor .

-anexa 1 , anexa 5 , situatia terenurilor care constituie rezerva comisiei locale de fond funciar , sector cadastral 5 , Legea nr.165/2013

-raportul comisiei de specialitate al Consiliului local Blejesti pentru programe de dezvoltare economico-sociala, buget, finante, administrarea domeniului public si privat al comunei, gospodarie comunala, protectia mediului, servicii si comert ;

In temeiul art. 45 alin. 1, alin 3 ,art. 115, alin (1) , lit « b » din Legea 215/2001 privind administratia publica locala, republicata in anul 2007 modificata si completata;

**HOTARASTE:**

**Art.1.** Se aproba trecerea din domeniul privat in domeniu public al comunei Blejesti a unui teren in suprafata de 5208 mp., teren extravilan , situat in Tarla 75 , parcela 551 , conform anexei nr. 1 (plan de amplasament si delimitare a imobilului ) si anexei nr. 2 (plan de incadrare in zona) , care face parte integranta din prezenta hotarare , cu vecinatatile: N. Drum judetean , E. teren proprietate Consiliu local Blejesti, S. Paraul Glavacioc, V. teren proprietate Consiliu local Blejesti, in vederea amplasarii **Statiei de epurare ape uzate menajere pentru comuna Blejesti, drum acces Statie epurare , conducta aductiune si evacuare la emisar- Paraul Glavacioc** , obiectiv de utilitate publica.

**Art. 2.** Se imputerniceste Primarul comunei Blejesti judet Teleorman, pentru a duce la indeplinire prevederile prezentei hotarari.

**Art. 3.** Secretarul comunei Blejesti se va ingriji de comunicarea prezentei hotarari catre serviciul verificarea legalitatii actelor si contencios administrativ din cadrul Prefecturii Teleorman.

Presedinte de sedinta,  
Serbana Marian



Contrasemneaza  
Secretar delegat,

Ciocirlan Ionela Ramona

COMUNA BLEJESTI

Nr. 36 din 21.09. 2017

Prezenta hotarare a fost adoptata astazi 21.09 a.c. cu un numar de 12 voturi « PENTRU », — voturi « IMPOTRIVA », — « ABTINERI »,  
din totalul de 12 consilieri in functie, din care 12 prezenti.

ANEXA NR.1.95 la regulamentul

# Plan de amplasament si delimitare a imobilului

Scara 1:2000

## Anexa la hotararea Consiliului Local al Comunei Blejesti nr. 21.09.2017

Nr. cadastral Suprafata masurata Adresa imobilului  
 5208mp Extravilan; Tara 75; Parcela 551; Comuna Blejesti; Judetul Teleorman

Nr. Cartea Funciara Unitatea Administrativ Teritoriala(UAT)  
 BLEJESTI

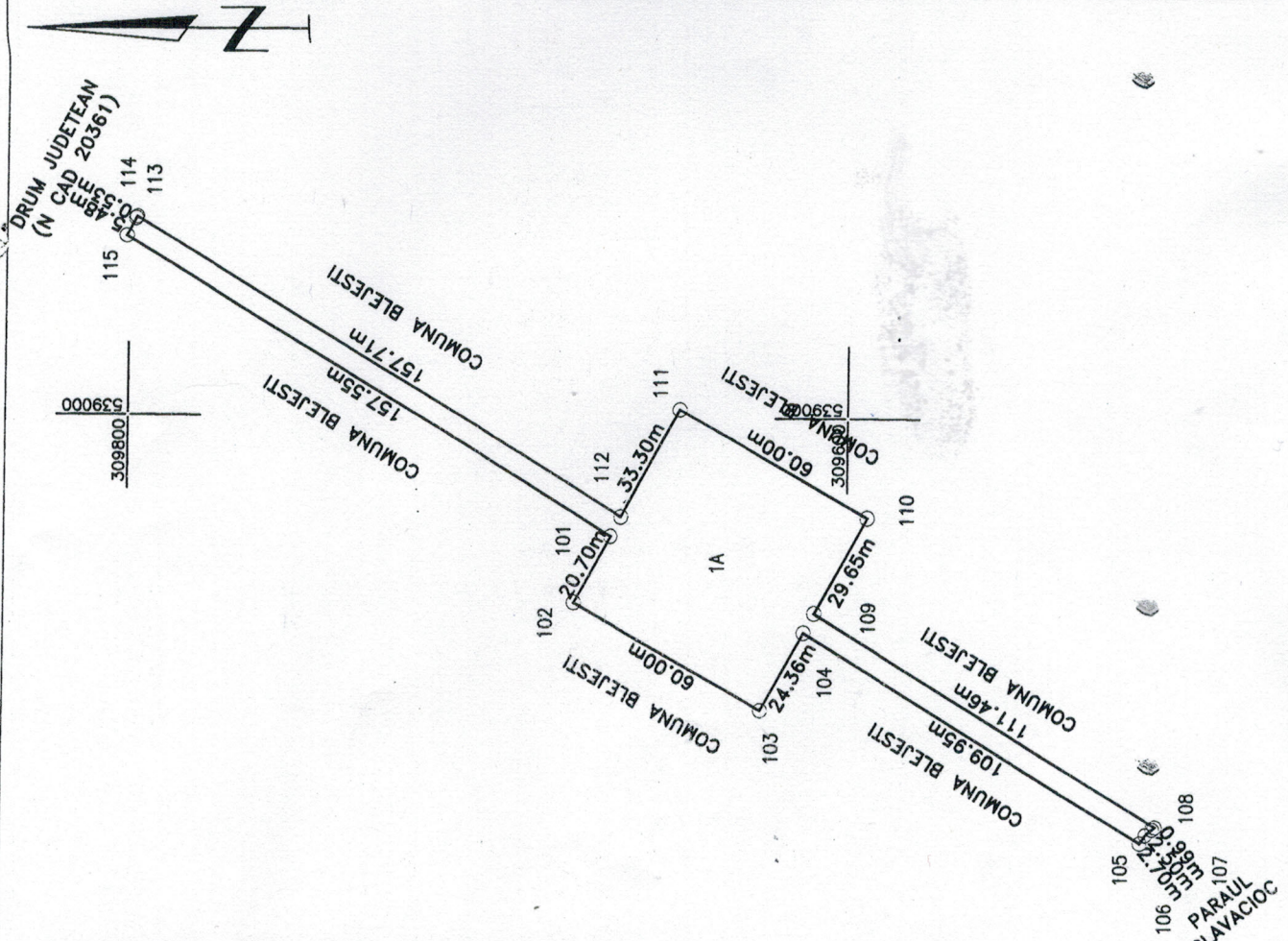
A. Date referitoare la teren	
Nr. parcela	Categorie de folosinta (mp)
1	A
Mentiiuni	
Teren extravilan fara ingreuniri	
Total	5208
B. Date referitoare la constructii	
Cod	Destinatia
	Suprafata construita la sol (mp)
Mentiiuni	
Total	

Suprafata totala masurata a imobilului=5208mp.

Executant,  
 Iancu Gigi Ion  
 Semnatura si stampila



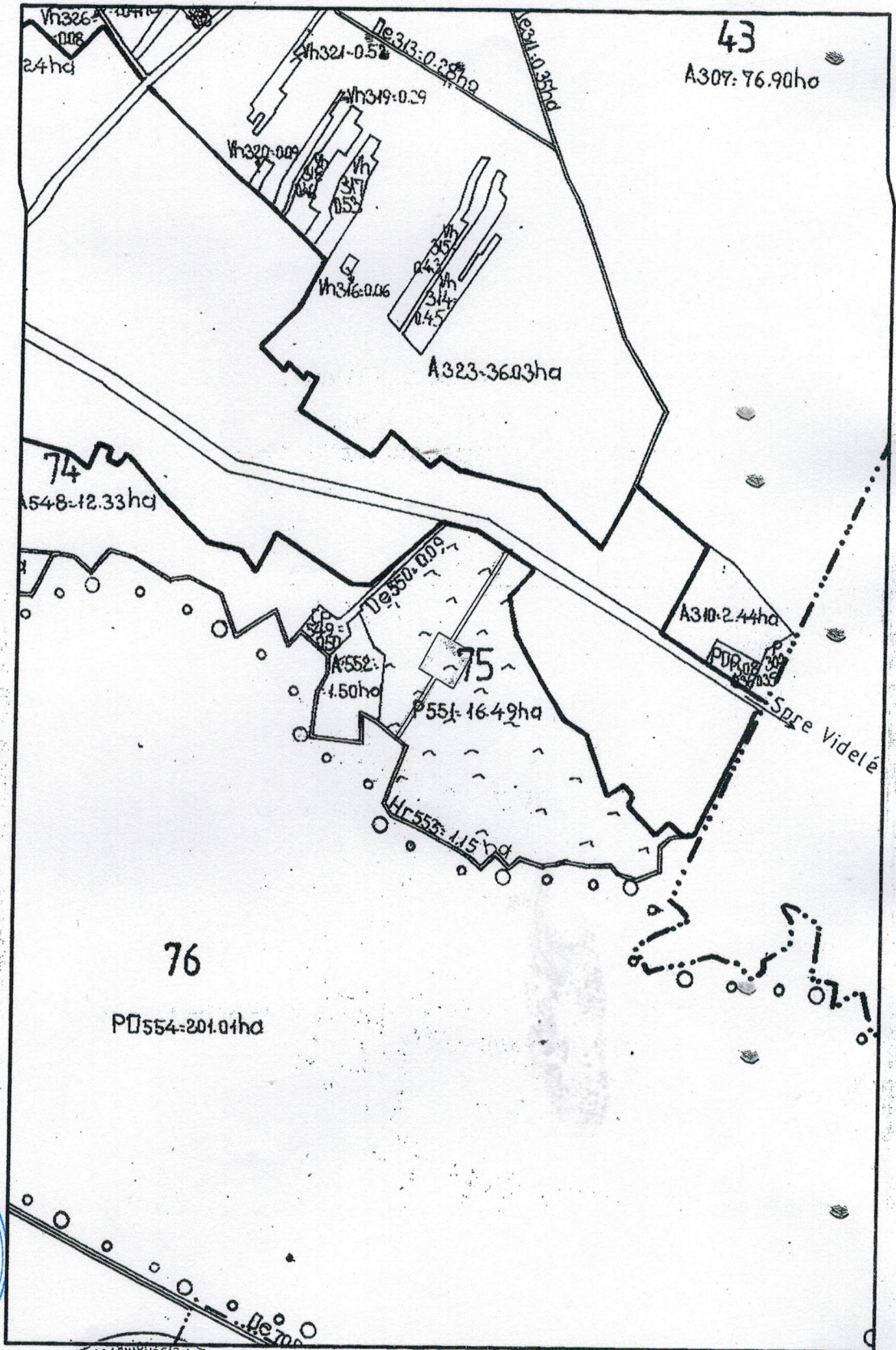
Data: 28.08.2017



Anexa nr 2 la HCL nr

**PLAN INCADRARE IN ZONA**  
**SCARA 1:10.000**  
**U.A.T. BLEJESTI**

du 21.09.2




Profesiune tehnică  
Gabriela Mărian



EXECUTANT: IANCU GIGI ION

**LEGENDA**



**INCADRARE IN ZONA A IMOBILITATII**

3